


«Зимние выходные с пользой для здоровья» 2022 - 2023



19 февраля 2023 г.
г. Светлогорск
п. Лесное



**Информационный Бюллетень № 1
к Положению об открытых тренировочных стартах
«Зимние выходные с пользой для здоровья»**

- Детско-юношеский клуб спортивного ориентирования «Коршунята» приглашают всех желающих принять участие в открытых тренировочных стартах по спортивному ориентированию «Зимние выходные с пользой для здоровья».
- **ПРОГРАММА СОРЕВНОВАНИЙ:**
- **Воскресенье, 19 февраля 2023 г**
- 09:00 – 10:30 - Прибытие, регистрация, размещение
- 10:30 – Построение, открытие соревнований
- 11:00 – Старт первых участников согласно стартовому протоколу кросс-лонг **0830031811Я**
- 15:00 - Закрытие соревнований

- **ОРГАНИЗАТОРЫ:**



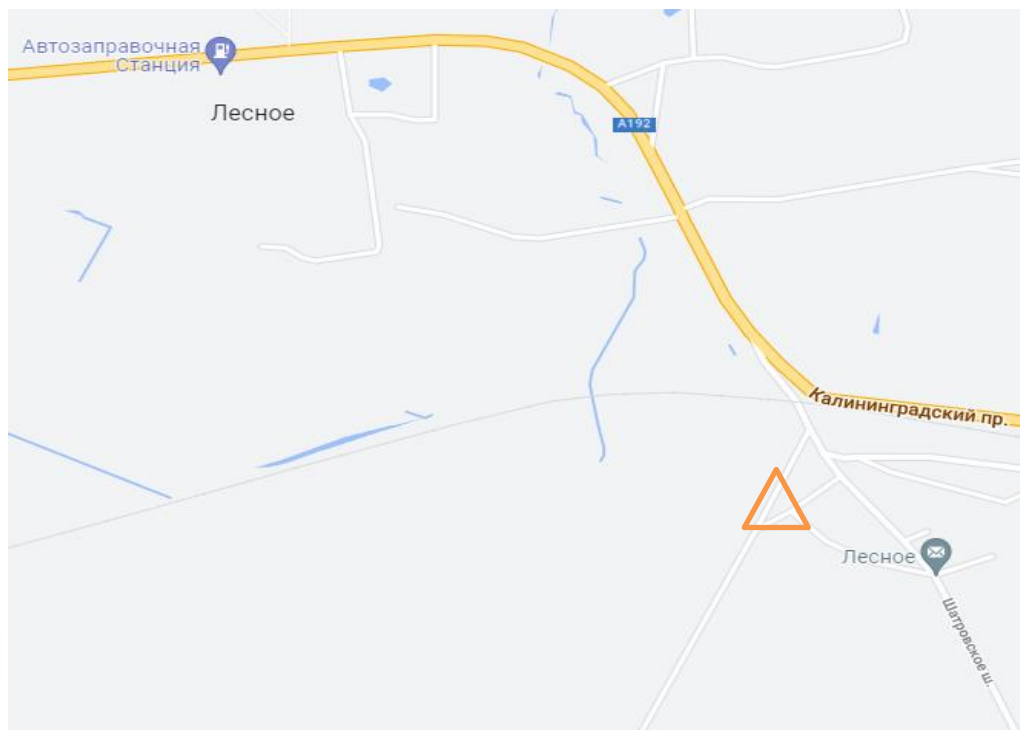
Детско-юношеский клуб спортивного ориентирования «Коршунята».

- Непосредственное руководство осуществляется Главной судейской коллегией:
 - Главный судья соревнований:
 - СС1К Коршунов Евгений Владимирович, +79114568841
 - Зам. Главного судьи по СТО:
 - СС1К Асыллов Альберт Надимович, +79062372516
 - Служба дистанции:
 - Смирнов Илья,
 - Базаленко Валерий
 - Главный секретарь:
 - СС2К Варыга Ольга Владимировна, +79062331760



Центр соревнований:

- ▶ Калининградская область, Светлогорский городской округ, пос.Лесное
- ▶ GPS: 54.938929, 20.083154

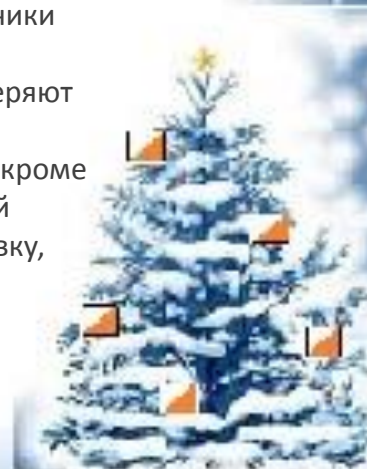


Размещение:

- ▶ Участники располагаются в полевых условиях в центре соревнований.

Заявки:

- ▶ Предварительные заявки на участие в соревнованиях принимаются через систему Онлайн, доступную на сайте <http://korshunyata.ru/>, до 20:00 18 февраля 2023 г.
- ▶ Заявки с печатями, заверенные руководителем командирующей организации, подаются при прохождении **регистрации в центре соревнований или на месте старта (до 10:30 19.02.2023 г.)**. Участники сами несут ответственность за свою безопасность в период соревнований. Руководители командирующих организаций проверяют наличие медицинского допуска у участников. Всем участникам соревнований необходимо иметь страховой медицинский полис, кроме спортсменов моложе 18 лет, которые должны иметь медицинский допуск и страховой полис. Отметка о допуске проставляется в заявку, заверенную руководителем.



- **Описание местности:** Местность слабопересеченная, от легко до трудно пробегаемой. Лес смешанный, с большим количеством корчей и поваленных деревьев. Лес ограничен с севера пос.Лесное, с запада полем, с юга район соревнований ограничен квартальной грунтовой дорогой, с востока – автомобильной дорогой «лесное - Шатрово». Все квартальные просеки с грунтовыми дорогами. По асфальтированной дороге с востока движение запрещено.
- **Опасные места:** не преодолимые болота, местами поднят уровень воды, канавы разлились.

- Заболоченность до 40%, открытость 10%.
- **Карта:** масштаб для групп : МА, ЖА и МБ - 1:12500; ЖБ и МС, ЖС, ЛС- 1:10000; МД, ЖД, РД – 1:5000, сечение 2,5 м., формат А4. Составитель карты: Токмаков Константин, Люк Владимир - 2021г. Корректировка Коршунов Е.В. 2023 г.
- Карты герметизированы. Легенды внесены в карты и дополнительно выдаются на старте.
- Фрагмент карты:



- **Участники соревнований:**
- Соревнования личные. К участию в соревнованиях приглашаются все желающие ориентировщики Калининградской области вне зависимости от возраста и квалификации. Участники сами несут ответственность за своё здоровье.
- Количество участников от коллектива не ограничено.
- **Дистанции:**
- Мужские дистанции: МА, МБ, МС, МД, РД,
- Женские дистанции: ЖА, ЖБ, ЖС, ЖД.

Предварительные параметры дистанций:

Дистанция А		Дистанция Б		Дистанция С		Дистанция Д	
М	11440 м, 23 КП	М	7800 м, 18 КП	М	5080 м, 14 КП	М	2000 м, 8 КП
Ж	9040 м, 18 КП	Ж	6560 м, 14 КП	Ж	3800 м, 11 КП	Ж	2000 м, 8 КП
РД				2200 м, 8 КП			



Проезд до места соревнований:

- Собственный автомобильный транспорт;
- Автобус № 125 «Калининград – Донское»;

125 125А	05-40	07-15	г. Калининград — пос. ДОНСКОЕ через пос. Переславское, г. Светлогорск	06-00	07-30
	07-50	09-30		07-25	08-58
	10-15	11-49		10-00	11-30
	12-10	13-50		12-05	13-38
	14-15	15-49		14-00	15-30
	16-10	17-50		16-05	17-38
	18-15	19-49		18-00	19-30
	20-10	21-50		20-05	21-31

- Расписание взято с сайта <https://avl39.ru/routes/reg/kaliningrad/>
- Возможны изменения, поэтому перед поездкой лучше уточнить по тел. 643-635 (справка Автовокзала).

Погодные условия:

19 ФЕВРАЛЯ 2023

Ночью



+3°

облачно
ощущается
как -2°C

☉ 765 мм

▲ 86%

↗ 5 м/с

uv 0

☂ 6%

Утром



+3°

облачно
ощущается
как -2°C

☉ 765 мм

▲ 86%

↗ 5 м/с

uv 0

☂ 6%

Днем



+5°

облачно
ощущается
как 0°C

☉ 761 мм

▲ 95%

↗ 5 м/с

uv 1

☂ 9%

Вечером



+5°

облачно
ощущается
как 0°C

☉ 761 мм

▲ 95%

↗ 5 м/с

uv 1

☂ 9%

Добро пожаловать!

