



ОБЛАСТНЫЕ СОРЕВНОВАНИЯ ПО СПОРТИВНОМУ ТУРИЗМУ НА ЛЫЖНЫХ ДИСТАНЦИЯХ

17-20 января 2025 г.

с. Миасское, Челябинская область

УСЛОВИЯ СОРЕВНОВАНИЙ В ДИСЦИПЛИНЕ "ДИСТАНЦИЯ - ЛЫЖНАЯ" (короткая)

Класс дистанции: 2

Общая протяжённость дистанции: 4700 м.

Количество технических этапов: 5.

ОКВ: 90 минут

- Соревнования проводятся в соответствии с Правилами вида спорта «Спортивный туризм», раздела 3, части 5. Далее пункт Правил, указанный в условиях этапа.
- По п. 1.3.6: допускается перемещение участника по КОД и/или ПОД как в сторону ИС, так и в сторону ЦС этапа, при этом участники, начавшие движение по ПОД в ОЗ этапа или начавшие движение по КОД, обязаны достичь ИС данного этапа.
- По п. 1.2.4 если спортсмен прошёл неверный участок трассы, прошёл трассу в неверной последовательности или при потере личного инвентаря, участник должен вернуться обратно вдоль участка трассы, который он прошёл по ошибке, к точке, с которой он начал неверное прохождение трассы или к точке потери инвентаря. Для этого спортсмен может двигаться в противоположном направлении от правильного направления движения, при этом он несет полную ответственность за то, чтобы не создавать помех остальным участникам соревнований и не подвергать их опасности.
- На соревнованиях применяется система электронной отметки SPORTident.

Порядок работы с отметкой на дистанции:

	Станция отметки	Место расположения	Расстояние от станции до чипа, при котором происходит отметка	Примечание
СТАРТ	отсутствует	-	-	Старт осуществляется по стартовым часам
ПРОХОЖДЕНИЕ ЭТАПА	контактная станция	на входе в рабочую зону этапа	контактно	Участник должен отметить самостоятельно
ПРОХОЖДЕНИЕ КП	контактная станция	стойка посередине лыжни	контактно	Участник должен отметить самостоятельно
СНЯТИЕ С ЭТАПА	контактная станция «СНЯТИЕ»	у судьи на выходе из рабочей зоны этапа	контактно	Участник должен отметить самостоятельно
ФИНИШ	отсутствует	-	-	Ручным секундомером

Крепление ЧИПа обязательно на ЛЕВОЙ руке.

ПЕРЕЧЕНЬ ЭТАПОВ, ПАРАМЕТРЫ, ОБОРУДОВАНИЕ И УСЛОВИЯ ПРОХОЖДЕНИЯ

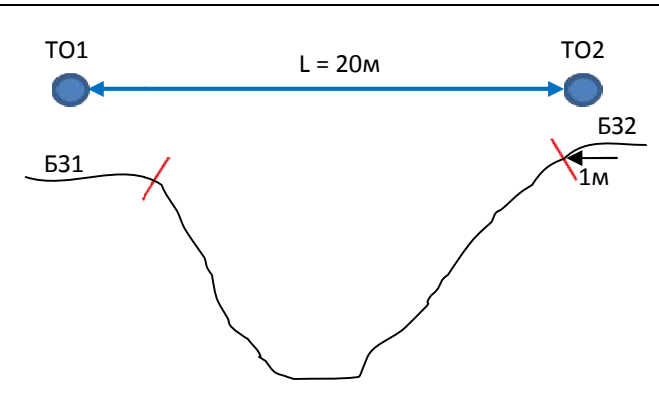
СТАРТ

Расстояние до блока этапов 1-2: 1100 м.

Блок этапов 1-2. Навесная переправа - Навесная переправа. КВ = 5 мин.

Участник проходит блок этапов в следующем порядке:

- 1) Проходит этап 1;
- 2) Проходит этап 2;



Этап 1. Навесная переправа.

Оборудование этапа:

ИС – Б31, ТО1 – горизонтальная опора,

Судейские перила.

ЦС – Б32. ТО2 – 1 судейский карабин, горизонтальная опора.

ПОД – судейская навесная переправа.

Действия: Движение по п.7.9.

Обратное движение: по ПОД по п.7.9.

Этап 2. Навесная переправа.

Оборудование этапа:

ИС – Б32, ТО2 – 1 судейский карабин, горизонтальная опора,

Судейские перила.

ЦС – Б31. ТО1 – горизонтальная опора.

ПОД – судейская навесная переправа.

Действия: Движение по п.7.9.

Обратное движение: по ПОД по п.7.9.

Расстояние доэтапа3 - 650 м.

Этап3. Переправа по бревну. КВ = 4 мин.

Оборудование:

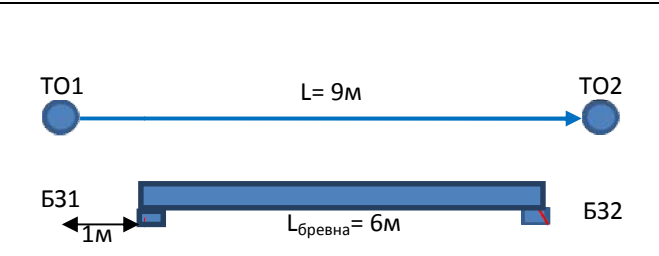
ИС – Б31, КЛ-начало ОЗ, ТО1 – горизонтальная опора.

Судейские перила.

ЦС – Б32, КЛ-окончание ОЗ, ТО2 – горизонтальная опора.

Действия: Движение по п.7.8.

Обратное движение: по ПОД по п. 7.8.



Расстояние доэтапа4 - 950 м.

Этап 4. Переправа по параллельным перилам. КВ = 4 мин.

Оборудование:

ИС – Б31, КЛ-начало ОЗ, ТО1 – горизонтальные опоры.

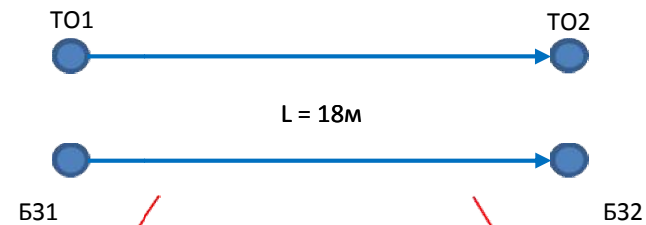
Судейские перила (верх – веревка, низ – слеклайн).

ЦС – Б32, КЛ - окончание ОЗ, ТО2 – горизонтальные опоры.

ПОД –судейские перила.

Действия: Движение по п.7.8.

Обратное движение: по ПОД по п. 7.8.



Расстояние доэтапа5 - 950 м.

Этап 5. Переправа методом «вертикальный маятник». КВ = 4 мин.

Оборудование этапа:

ИС – Б31, КЛ- начало ОЗ.

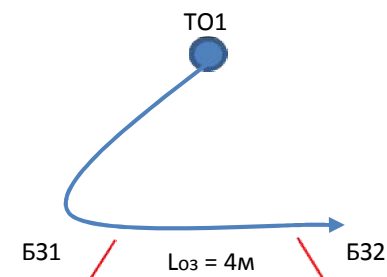
Судейские перила.

ЦС – Б32, КЛ-окончание ОЗ.

КОД –вдоль коридора этапа.

Действия: Движение по п. 7.15.

Обратное движение: по КОД.



Расстояние до финиша: 1050м.

ФИНИШ