



INTERNATIONAL ORIENTEERING FEDERATION



**II открытые соревнования
по спортивному ориентированию**

Восточный ветер 2025



**Бишкек, Кыргызстан
18-20 апреля 2025 года**



Международные соревнования по спортивному ориентированию «Восточный ветер 2025»

Бишкек, Кыргызстан
18–20 апреля 2025 года

Информационный бюллетень № 1

1. Общая информация

- **Даты проведения:** 18–20 апреля 2025 года.
 - **Место проведения:**
 - **3 микрорайон (18 апреля);**
 - **Орто-Сайские холмы (19 апреля);**
 - **Парк Молодёжный (20 апреля).**
 - **Центр соревнований:** РДЮЦЭКТ, г. Бишкек, ул. Медерова, д. 42.
 - **Организатор:** Федерация спортивного ориентирования Кыргызстана.
 - **Партнеры:** Международная федерация спортивного ориентирования (IOF).
-

2. Цели и задачи

- Популяризация спортивного ориентирования в Кыргызстане и Центральной Азии.
 - Поддержка спортсменов и развитие спортивного потенциала региона.
 - Укрепление международных спортивных связей.
-

3. Участники

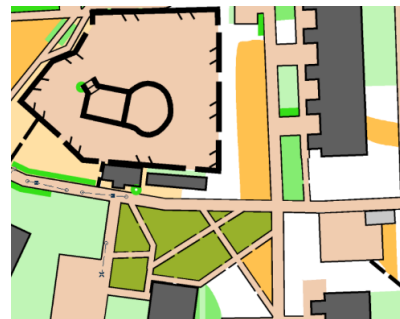
- К участию допускаются спортсмены из Кыргызстана и других стран.
- Возрастные категории:

Категория	Год рождения
MW12	2013 г.р. и младше
MW14	2011-2012 гг.р.
MW16	2009-2010 гг.р.
MW18	2007-2008 гг.р.
MW21	2006 г.р. и старше
MW40	1985 г.р. и старше
MW60	1965 г.р. и старше

4. Техническая информация

- 1 день соревнований. 3 микрорайон г. Бишкек, спринт. Масштаб 1:4000.

Район соревнований представляет собой сложившуюся городскую застройку второй половины XX века. Со всех сторон район ограничен улицами с интенсивным дорожным движением.

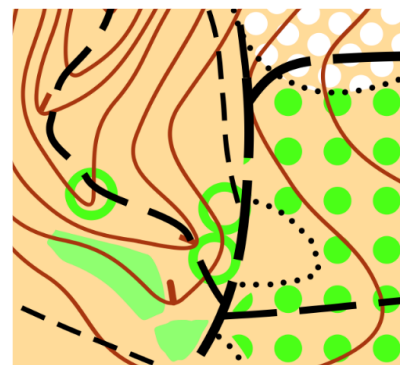


На территории присутствуют искусственные каналы и дренажные системы, в том числе не обозначенные на карте.

Аварийный азимут АА90 (восток), далее по ул. Юнусалиева в центр соревнований.

- 2 день соревнований. Орто-Сайские холмы. Средняя дистанция. Масштаб 1:10000, 1:7500.

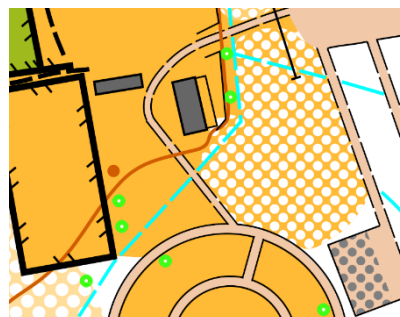
Район соревнований – горные склоны; перепад высот до 300 м. Дорожная сеть интенсивная, много дорог различной категории, часть мелких тропинок не внесена в карту. Проходимость растительности от хорошей до средней. С юга район ограничен сельскохозяйственными полями, с остальным район соревнований примыкает к зонам частной жилой застройки.



Опасные места: скальные обрывы, колючая растительность.
Аварийный азимут: север (АА 0).

- 3 день соревнований. Нокаут-спринт. Масштаб 1:4000.

Район соревнований – городской парк с развитой дорожной сетью. Проходимость от хорошей до средней. Присутствуют зоны, запрещенные для бега – клумбы, живые изгороди.



Аварийный азимут АА90 (восток), далее по ул. Махатмы Ганди / Ала-Арчинской в центр соревнований.

5. Регистрация

- **Сроки регистрации:** предварительная регистрация до 15 апреля 2025 года.
- **Регистрация участников:** Электронная заявка на orgeo.ru:
<https://orgeo.ru/event/42030>

6. Стоимость участия

Дистанция	Стоимость 1 дня	Стоимость за 3 дня при одновременной оплате
MW12	100 сом	250 сом
MW14..18	150 сом	400 сом
MW21 и старше	200 сом	500 сом

Программа соревнований

18 апреля 2025 года (пятница):

- 16:00 – Открытие соревнований.
- 16:15 – Спринт

19 апреля 2025 года (суббота):

- 11:00 – Церемония награждения победителей 1 дня (спринт)
- 11:30 – Средняя дистанция

20 апреля 2025 года (воскресенье):

- 11:00 – Церемония награждения победителей 2 дня (средняя дистанция)
- 11:30 – Нокаут-спринт: квалификация
- 12:30 – Нокаут-спринт: 1 раунд
- 13:30 – Нокаут-спринт: финал
- 15:00 – Церемония награждения победителей соревнований

7. Контакты

- **Instagram:** <https://www.instagram.com/fso.kr/>
- **Электронная почта:** alexkortyshew@gmail.com, kosvetlanov@gmail.com
- **Телефоны организаторов:**
+996 559 890 637 Алексей Кортышев
+996 700 102 249 Константин Светланов

Ждем вас на наших соревнованиях!